


EBR_2021

CR_5.1




ALCALDÍA MUNICIPAL DE CHÍA

SECRETARÍA DE PLANEACIÓN
DIRECCIÓN DE ORDENAMIENTO TERRITORIAL Y PLUSVALÍA


CONTRATO 663 2020

ESTUDIOS BÁSICOS DE RIESGOS POR FENÓMENOS DE MOVIMIENTOS EN MASA, INUNDACIÓN, AVENIDA TORRENCIAL EN EL MUNICIPIO DE CHÍA, CUNDINAMARCA


"ÁREAS EN CONDICIÓN DE AMENAZA"



JESUS YESID HENAO ECHEVERRI
PROF. EN HIDROLOGÍA E HIDRÁULICA



LIBARDO LOPEZ RAMIREZ
PROF. EN REMOCIÓN EN MASA



JUAN SEBASTIAN SALINAS UYARÁN
REPRESENTANTE LEGAL
HSE SAS CONSULTOR

CONVENCIONES ADMINISTRATIVAS

- Centros Poblados
- Perímetro Urbano
- Posibles Zonas de Expansión
- Veredas
- Resguardo Indígena
- Chía

CONVENCIONES CIVILES


- Construcciones Urbano
- Construcciones Rural
- Vías Ferreas
- Vías Principales
- Vías Secundarias

CONVENCIONES HIDRAULICAS

- Nacimiento Corrientes
- Quebradas
- Eje Rio Bogotá
- Eje Rio Frio
- Escorrentías
- Vallados 2021

OBSERVACIONES

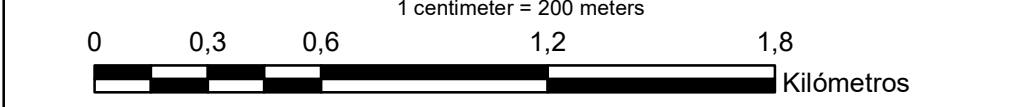
LOCALIZACIÓN DEPARTAMENTAL



INFORMACIÓN DE REFERENCIA
Con Base Resoluciones IGAC 471 y 509 de 2020

Datum Geodésico:	MAGNA - SIRGAS
Elipsoide:	GRS80
Proyección Cartográfica:	Transversa_Mercator
Sistema de Coordenada Geográfica:	Origen Unico Nacional
Meridiano Principal:	Greenwich 0° 0' 0"
Coordenadas Geográficas:	04° 00' 00.000" Latitud Norte 73° 00' 00.000" Longitud Oeste
Coordenadas Planas:	2'000.000 metros Norte 5'000.000 metros Este
Factor de Escala:	0.9992000
Unidad Lineal:	Metros
Unidad Angular:	Grados

Escala:
1:20.000
1 centímetro = 200 metros



FECHA: ENERO 2022

EBR_2021

CR_5.1